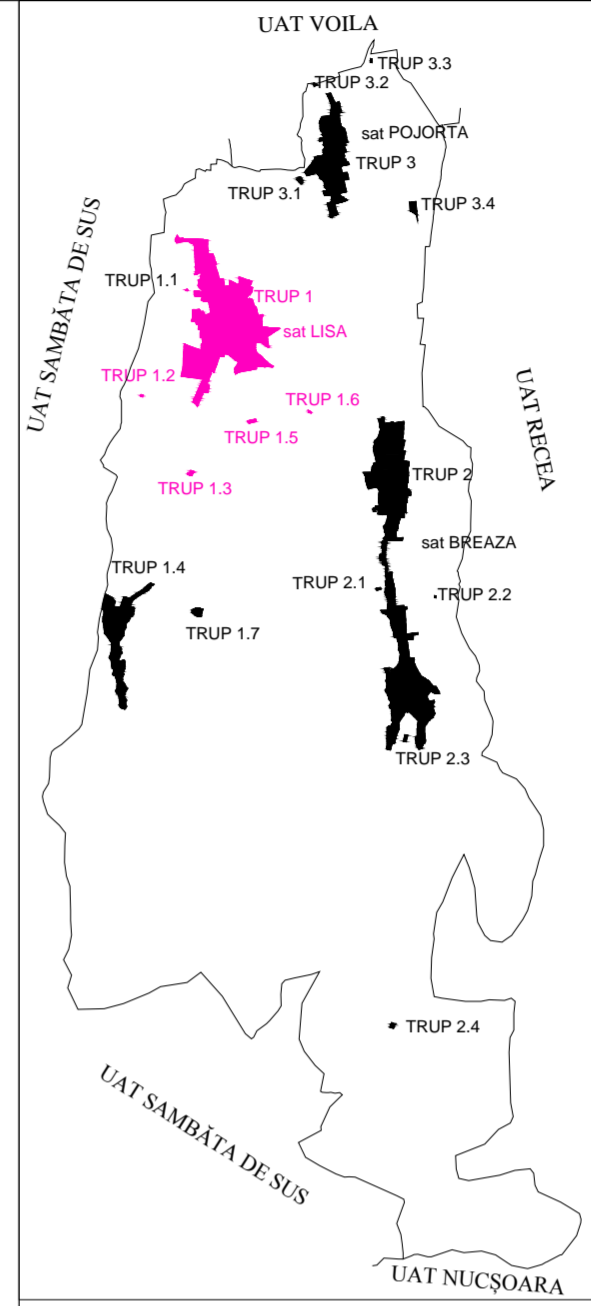
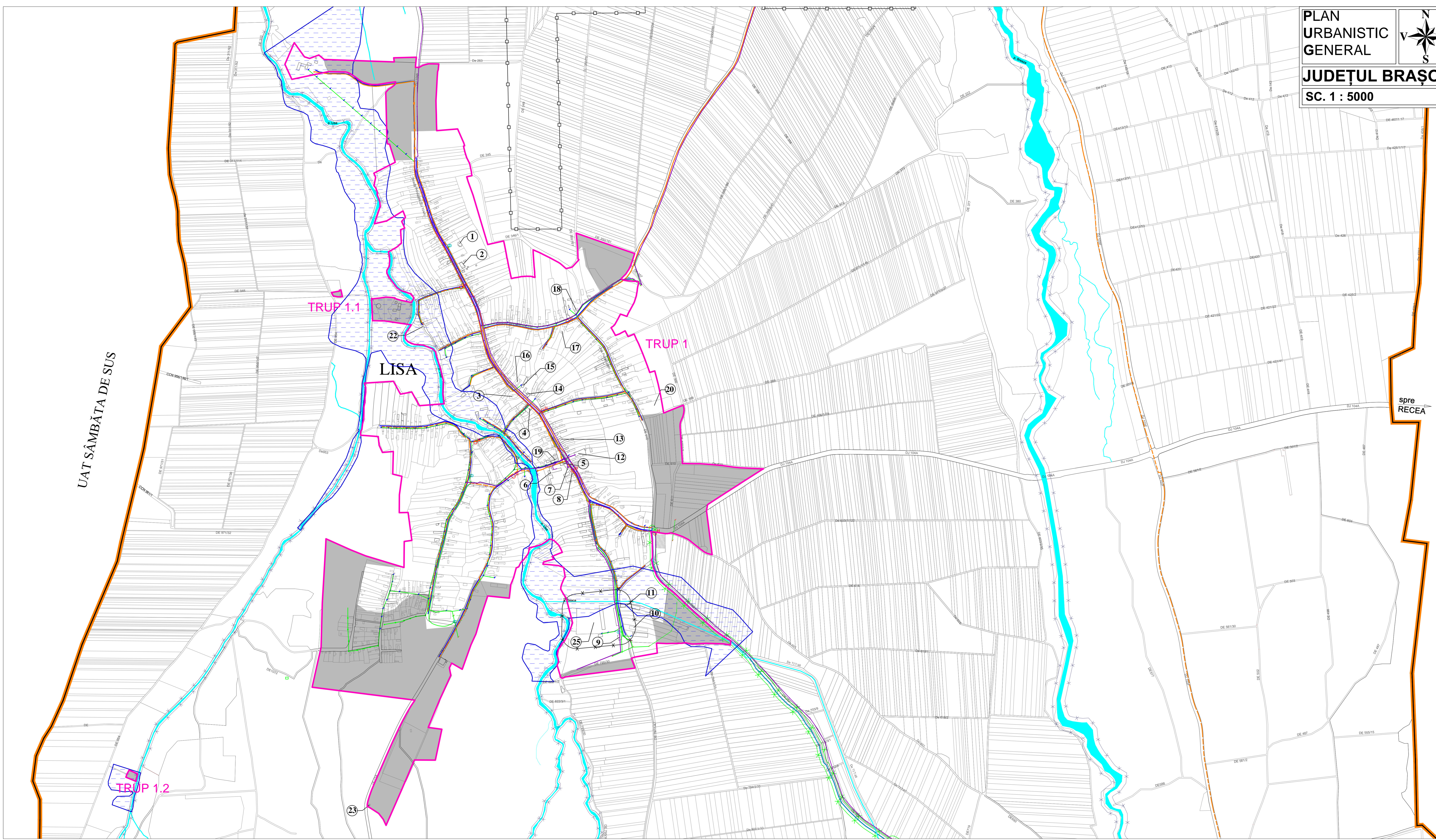


U.A.T. LISA

REGLEMENTĂRI URBANISTICE ECHIPARE TEHNICO-EDILITARĂ

SAT LISA



LEGENDA

LIMITE

- LIMITA INTRAVILANULUI PROPUȘ
- LIMITA TERITORIULUI ADMINISTRATIV AL UNITĂȚII TERRITORIALE DE BAZA
- LIMITA PARCELE

EXISTENT PROPUS

ALIMENTARE CU APĂ

- CAPTĂRI DE APĂ DE SUPRAFAȚĂ SAU IZVOARE
- CONDUCTĂ DE ADUCȚIUNE
- GOSPODĂRIRE DE APĂ
- REZERVOR DE INMAGAZINARE A APEI POTABILE
- STAȚIE POMPARE A APEI POTABILE
- REȚEA MAJORA DE DISTRIBUȚIE A APEI POTABILE
- HIDRANT

CANALIZARE

- REȚEA MAJORĂ DE CANALIZARE A APEI UZATE MENAJERE
- STAȚIE DE POMPARE A APEI UZATE

ALIMENTARE CU GAZE

- STAȚIE DE REGLARE MĂSURĂ
- REȚEA DE GAZE REPARTIȚIE
- REȚEA DE GAZE DISTRIBUȚIE

ALIMENTARE CU ENERGIE ELECTRICĂ

- REȚEA DE TRANSPORT
- LINIE ELECTRICĂ AERIANĂ 20KV
- POST DE TRANSFORMARE MT/JT AERIAN

REȚELE DE TELECOMUNICAȚII

- MAGISTRALE CABLURI FIBRĂ OPTICĂ
- SUPRAFETE INTRODUSE IN INTRAVILAN

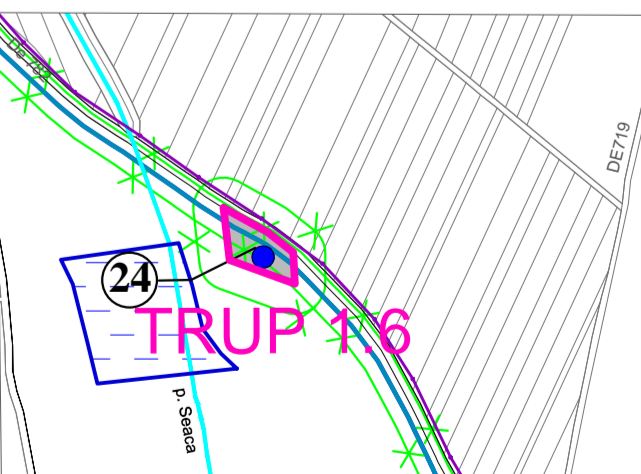
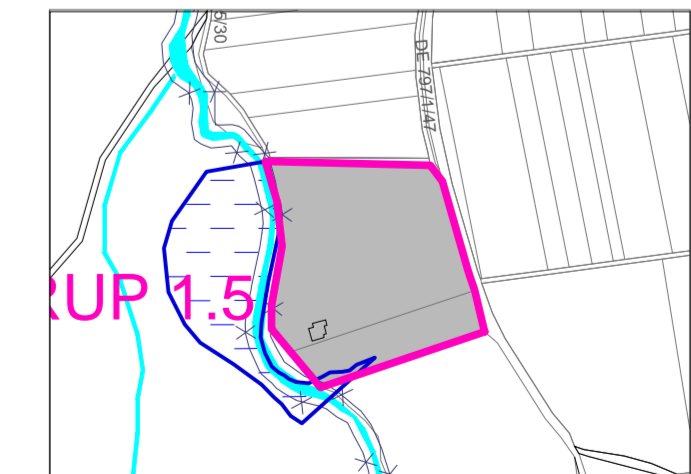
ZONE DE PROTECȚIE /INTERDICȚIE

- ZONA INUNDABILĂ LA Q1% ASIGURARE conform Studiului inundațiilor
- LIMITĂ ZONE DE PROTECȚIE SANITARĂ - Ferme conform Ordinului 994 din 2016 al Ministerului Sănătății
- LIMITĂ ZONE DE PROTECȚIE REGIM SEVER (rezervor și captare apă) conform HG 930/2005
- LIMITĂ ZONE DE PROTECȚIE HIDROGEOLOGICĂ conform Studiului Hidrogeologic nr. 2015 și HG 930/2005
- LIMITĂ ZONE DE PROTECȚIE REGIM SEVER ADUCȚIUNE APĂ (brută și tratată) conform HG. 930/2005
- LIMITĂ ZONE DE PROTECȚIE în lungul cursurilor de apă conform Legii 107 din 1996 - 5m pentru albie cu lățime până la 10 m - 15 m pentru albie cu lățime între 10 și 50m

DOTĂRI SAT LISA

- 1 Dispensar veterinar
- 2 Dispensar uman
- 3 Biserica ortodoxă Adormirea Maicii Domnului și cimitir
- 4 Poștă, Cooperativă de credit
- 5 Primăria
- 6 Școala Generală și Grădiniță
- 7 Sediu Poliției
- 8 Remiză PSI
- 9 Cantar 60 tone
- 10 Casa pastorului
- 11 Gater
- 12 Cămin Cultural
- 13 Bar
- 14 Magazin sătesc, bufet
- 15 Brutărie
- 16 Biserica catolică Sfântu Gheorghe și cimitir
- 17 Service auto
- 18 Croitorie
- 19 S.C. Aulix Comimpex SRL
- 20 Cimitir
- 21 Baraj și captare Lisa
- 22 Moara
- 23 Fost rezervor apă (captare izvor alimentare apă Domnească) actualmente nefuncțional
- 24 Bazine apă potabilă 2 x 1000 mc
- 25 Fermă taurine (10 capete)

Prezentă planșa se corelează cu planșa U4.2



		S.C. MEDA RESEARCH S.R.L.	
		BENEFICIAR: COMUNA LISA JUDEȚUL BRAȘOV	
PROIECT	Actualizare Plan Urbanistic General comuna Lisa, județul Brașov	Proiect nr:	130 / 2021
TITLUL PLANȘEI	Reglementări urbanistice- Rețele tehnico-edilitare Satul LISA	Scara:	1:5000
PROIECTAT	master urb. IULIA DANIELA SMARANDA	FAZĂ CONTRACT	PUG/1872
DESEINAT	ing. Ștefanescu Aurelian	Data	2021
<small>NICI O PARTE DIN ACEST DOCUMENT NU POATE FI REPRODUSĂ SAU FOLosită IN ALT AMPLASAMENT FARA ACCEPTAREA IN SCRIS A FIRMEI. NO PART OF THIS DOCUMENT CAN BE REPRODUCED AND/OR USED FOR ANOTHER LOCATION WITHOUT WRITTEN PERMISSION OF THE FIRM.</small>		Plansa nr.	U4.1